

BAND

BANK NASADZEŃ DRZEW

GDAŃSK, CZERWIEC 2015




O AKCJI

BAND – „Bank Nasadzeń Drzew” to nowoczesna aplikacja mobilna, dzięki której mieszkańiec ma szansę zadbać o środowisko, w którym żyje.

Posadzenie drzewa trwa chwilę, a wymiar korzyści, jakie otrzymujemy jest ogromny.


Aplikacja pełni funkcję użytkową oraz edukacyjną. Dzięki niej mieszkańcy poznają wiele ciekawostek, a także dowiedzą się m.in. jak wygląda proces sadzenia drzew w przestrzeni miejskiej, jakie gatunki można sadzić na konkretnych terenach oraz jak wyglądają poszczególne fazy rozwoju zgłaszanych drzew.



ROZPATRYWANIE


Zgłoszony przez mieszkańca teren zostanie rozpatrzony pod kątem:

- **własności** – teren będący własnością Gminy Miasta Gdańska zostaje rozpatrzony także pod kątem poniższych kryteriów;
 - wskazany teren **prywatny** o funkcji publicznej wymaga odrębnej procedury (w tym zgoda i zobowiązanie właściciela terenu do pielęgnacji drzew),
- **przeznaczenia w MPZP,**
- **uzbrojenia terenu** / w sieci, urządzenia podziemne napowietrzne /
- obecnego sposobu **zainwestowania i zagospodarowania** działki,
- posiadania **planu** zainwestowania terenu w najbliższych latach,
- warunków klimatycznych i glebowych,
- zgodności kompozycyjnej z przyległymi terenami.



PRZEWIDYWANE EFEKTY BANDU:

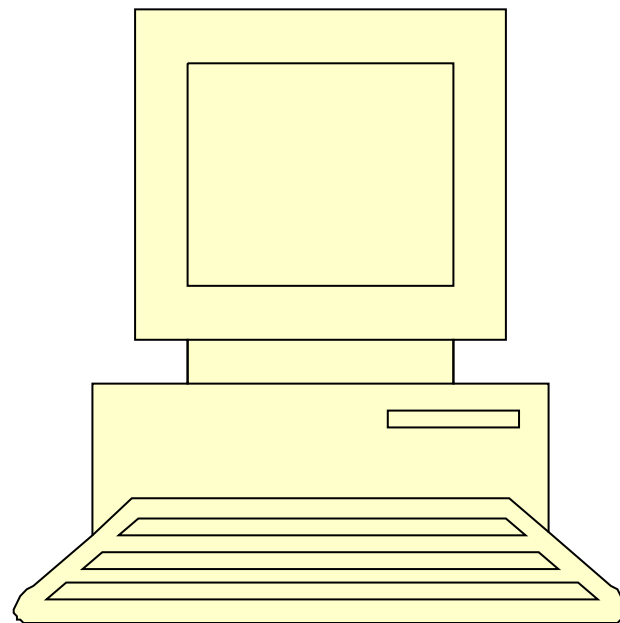
- UZYSKANIE **WYKAZU TERENÓW** DO WYKONANIA NASADZEŃ
- **UDZIAŁ MIESZKAŃCÓW** W POPRAWIE STANU PRZYRODNICZEGO MIASTA
- POWIĘKSZENIE PROCENTOWEGO UDZIAŁU ZIELENI WYSOKIEJ W STRUKTURACH PRZESTRZENNYCH MIASTA



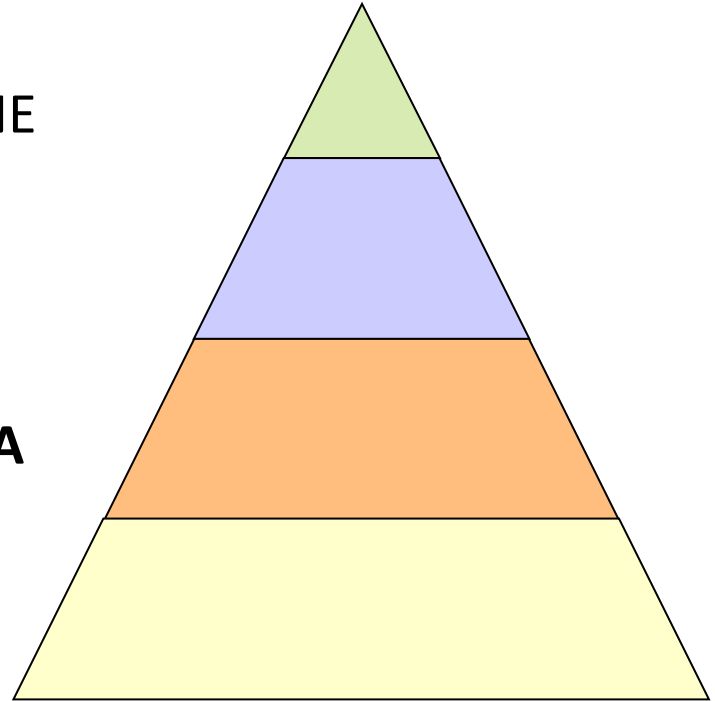
Aplikacja BAND w wersji projektu funkcjonowała od 09.05.2015 r. do 18.05.2015 r., w tym czasie nie była udostępniona Publicznie. W dniu 19.05.2015 r., pojawiła się na stronie internetowej Miasta pilotażowa wersja aplikacji.

Już w pierwszych tygodniach jej funkcjonowania można zgłaszać lokalizacje, które będą stanowić pulę terenów kwalifikujących się do zadrzewienia.

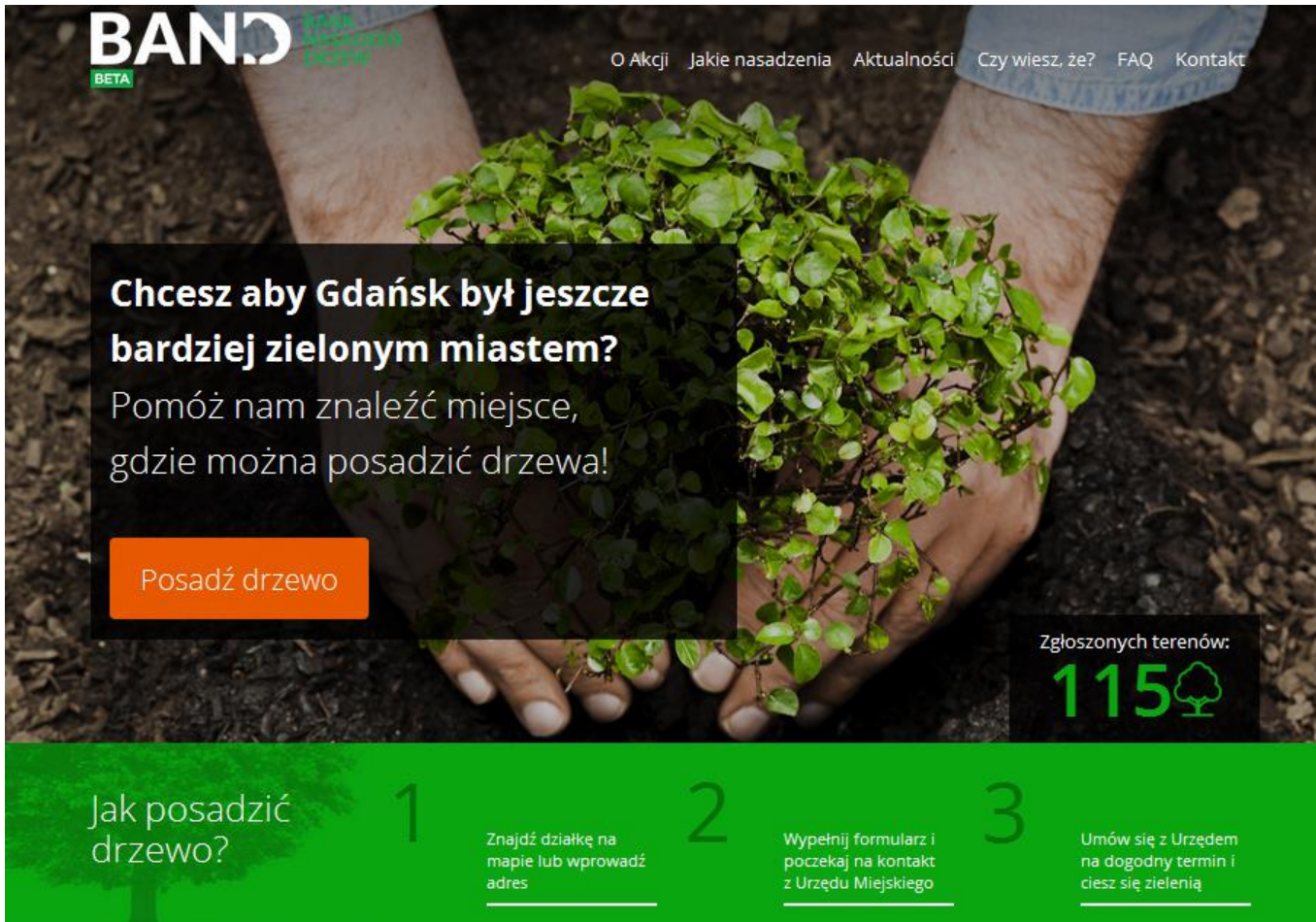
Jest to wersja testowa w związku z tym wymaga ostatecznej korekty wprowadzonych funkcji, zakresu przedstawionych tekstów i grafik.



- WNIOSEK MUSI BYĆ POPRAWNIE WYPEŁNIONY
- **WSKAZANA LOKALIZACJA** ODCZYTYWANA JEST **JAKO REJON** A NIE JAKO PUNKT (ZGŁOSZENIE ROZPATRZONE JEST POD KĄTEM OBSZARU NA JAKIM UMIESZCZONO ZNACZNIK)
- JEŻELI ZGŁASZANY TEREN TO TEREN PRYWATNY O FUNCJI PUBLICZNEJ NALEŻY DOŁĄCZYĆ **ZGODĘ WŁAŚCICIELA**
- NIESPEŁNIENIE FORMALNYCH KRYTERIÓW SKUTKUJE ODRZUCENIEM WNIOSKU
- ZAAKCEPTOWANE ZGŁOSZENIA TWORZĄ PULĘ TERENÓW (TERENY BĘDĄ WYKORZYSTYWANE WG POTRZEB I MOŻLIWOŚCI ZADRZEWIENIA)



APLIKACJA BAND




BAND SPRÓBNIKI
NIEZBIW
BETA

O Akcji Jakie nasadzenia Aktualności Czy wiesz, że? FAQ Kontakt

Chcesz aby Gdańsk był jeszcze bardziej zielonym miastem?
Pomóż nam znaleźć miejsce, gdzie można posadzić drzewa!

Posadź drzewo

Zgłoszonych terenów: **115** 

1 Jak posadzić drzewo?
Znajdź działkę na mapie lub wprowadź adres

2 Wypełnij formularz i poczekaj na kontakt z Urzędem Miejskiego

3 Umów się z Urzędem na dogodny termin i ciesz się zielenią

FORMULARZ ZGŁOSZENIA

BAND BANK NASADZEN
BETA

O Akcji | Jakie nasadzenia | Aktualności | Czy wiesz, że? | FAQ | Kontakt

1 2 3
Wybierz lokalizację
Wpisz swój adres w formularzu poniżej, lub znajdź go na mapie.

Traugutta 79

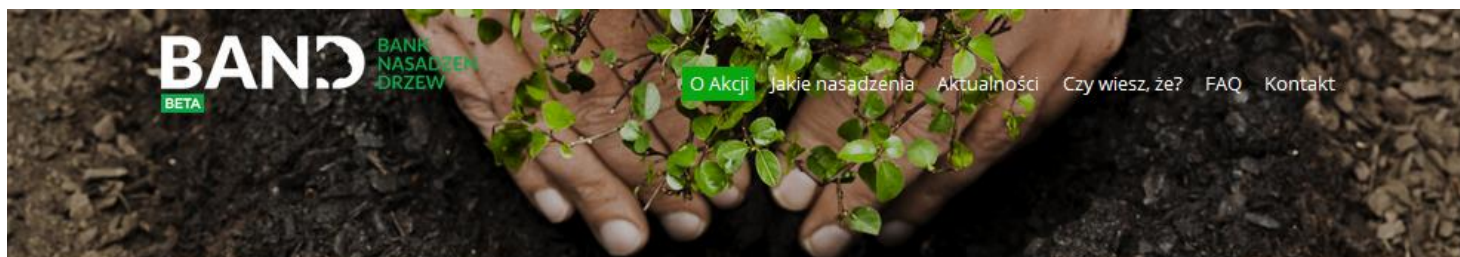
Właścicielem wskazanej działki nie jest Gmina. Prosimy o załączenie wypełnionego formularza wyrażenia zgody na nasadzenie.

Załączenie pliku nie jest obowiązkowe. Jeśli nie masz jeszcze zgody właściciela na nasadzenie, to nie załączaj pliku, tylko kliknij 'dalej' i dokończ proces nasadzenia, a my skontaktujemy się z Tobą.

Nie wybrano pliku.

Dane do Mapy ©2015 Google | Warunki korzystania z

INFORMACJA O AKCJI



O Akcji

BAND – Bank Nasadzeń Drzew to nowoczesna aplikacja, dzięki której masz szansę zadbać o środowisko, w którym żyjesz. Już dziś możesz stać się kreatorem przestrzeni, sadząc różne gatunki drzew i krzewów we wskazanej przez siebie lokalizacji. Zadbaj o zdrowie swoje oraz Twoich najbliższych i ciesz się zielenią!

Za posadzenie drzewa nic nie płacisz, możesz za to liczyć na wiele korzyści. Drzewa m.in. pochłaniają dwutlenek węgla, produkują tlen, absorbują zanieczyszczenia powietrza, maskują nieprzyjemne zapachy, chronią jakość zasobów wodnych oraz wiele innych. Ponadto zyskujesz piękną i zieloną okolicę.

Aplikacja pełni funkcję użytkową oraz edukacyjną. Dzięki niej poznasz wiele ciekawostek, a także dowiesz się, jak wygląda proces sadzenia drzew w przestrzeni miejskiej, jakie gatunki można sadzić na konkretnych terenach oraz jak wyglądają poszczególne fazy rozwoju Twojego drzewa.

Jak zasadzić drzewo?

1

Znajdź działkę na mapie lub wprowadź adres

2

Wypełnij formularz i poczekaj na kontakt z Urzędem Miejskiego

3

Umów się z Urzędem na dogodny termin i ciesz się zielenią

Czy wiesz że?

📍 Najwyższe żyjące drzewo świata

Ostatnio zasadzone drzewa

OPIS PROPONOWANYCH NASADZEŃ



Jakie nasadzenia



Lipa drobnolistna – Tilia cordata

Drzewo o bardzo regularnej, szerokojajowatej lub kulistej koronie. W młodości wykazuje powolny wzrost. Dorasta do 18-20 m wysokości i 10-15 m szerokości. Pędy cienkie. Liście okrągłe, 3-10 cm średnicy, jesienią żółte. Kwiaty żółtozielone, pachnące, miododajne. Wymaga stanowiska



Dąb – Quercus

Okazale drzewo z prostym pniem, szerokostożkowatą koroną i charakterystycznymi zaschniętymi i obwisającymi dolnymi gałęziami. Rośnie szybko, osiąga do 25 m wysokości. Gatunek odporny na mróz. W naturze występuje na glebach żyznych, wilgotnych do podmokłych i dobrze znosi krótkotrwałe zalewanie. Wykazuje



Klon – Acer

Drzewo dorastające do 30 m wysokości, o charakterystycznej popielatej korze. Drzewo pospolite w Polsce w naturalnych zbiorowiskach oraz często sadzone przy drogach. Wymaga stanowiska słonecznego lub półcienistego. Polecane do nasadzeń miejskich i parkowych. Doskonałe drzewo alejowe.

INFORMACJE O ROZSTRZYgniĘCIU ZGŁOSZEŃ

INFORMACJE O TERMINACH NASADZEŃ

INFORMACJE O WYKONANYCH NASADZENIACH



Aktualności

20 Maj 2015

BAND – posadz w Gdańsku drzewo przez Internet!

Gdańsk to jedno z najbardziej zielonych dużych miast Polski. Tereny zielone stanowią ponad 20 % powierzchni miasta – więcej niż w Warszawie, Wrocławiu czy Krakowie (dane GUS). Jednak procesy inwestycyjne sprawiają, że co roku wycina się drzewa. Wycinane są również drzewa chore i stanowiące zagrożenie dla mieszkańców. Teraz każdy gdańszczanin będzie mógł zaproponować nowe miejsce [...]

07 Maj 2015

Jak posadzić własne drzewo?

Zgłoszony przez mieszkańca teren zostanie rozpatrzony w pierwszej kolejności pod kątem prawa własności do nieruchomości. Teren będący własnością Gminy Miasta Gdańska zostanie rozpatrzony pod kątem poniższych kryteriów, zaś teren prywatny wymaga zastosowania dodatkowo odrębnej procedury (m.in. zgoda i zobowiązanie właściciela terenu, konieczność spotkania z pracownikiem urzędu itp.). Kluczowe kryteria analizy zgłoszonego terenu: – przeznaczenie w [...]

07 Maj 2015

Przewidywane efekty BANDU

Przewidywane efekty funkcjonowania Banku Nasadzeń Drzew: Stworzenie bazy terenów nadających się do wykonania nasadzeń, Bezpośredni udział mieszkańców w poprawie stanu miejskiej zieleni, Zwiększenie udziału zieleni wysokiej w przestrzeni Miasta

Jak zasadzić drzewo?

1

Znajdź działkę na mapie lub wprowadź adres

2

Wypełnij formularz i poczekaj na kontakt z Urzędem Miejskim

3

Umów się z Urzędem na dogodny termin i riesz się zielenia

CIEKAWOSTKI Z ZAKRESU EKOLOGII



Czy wiesz, że?

Wchłanianie zanieczyszczeń

Wchłanianie zanieczyszczeń atmosferycznych nie pozostaje bez wpływu na stan zdrowotny drzew. Średnia długość życia drzew rosnących w mieście jest o połowę krótsza niż tych, które miały szczęście wykiełkować wśród pól i lasów.

Dwutlenek węgla

Jedno duże drzewo pochłania rocznie taką ilość dwutlenku węgla, jaką wytwarzają dwa gospodarstwa domowe.

Remonty i rozkopy

Konieczność rozbudowy lub przeprowadzenia remontu czy rozkopów w okolicy zadrzewień może osłabić prawidłowe funkcjonowanie

Drzewa - filtry

Jedną z najważniejszych funkcji drzew jest neutralizacja wytwarzanych przez człowieka zanieczyszczeń atmosferycznych. Liście drzew działają jak swoiste filtry, wchłaniając w procesie wymiany gazowej powietrze wraz z unoszącymi się pyłami i związkami chemicznymi. Rośliny te działają z zaskakującą skutecznością, ograniczając zapylenie w mieście nawet o 75%.

Gazy cieplarniane

Drzewa uczestniczą w redukcji gazów cieplarnianych. W procesie fotosyntezy wykorzystują dwutlenek węgla, w zamian uwalniając życiodajny tlen. Jedno niewielkie drzewo wytwarza rocznie około 118 kg tlenu. Dla porównania, jeden dorosły człowiek w tym okresie potrzebuje około 176 kg tlenu.

Metale ciężkie

Na obszarach zurbanizowanych lub przemysłowych drzewa pobierają z gleby i wbudowują w swoje tkanki metale ciężkie, tlenki azotu, ozon, pyły zawieszane oraz substancje biogenne. Towarzyszące roślinom bakterie powodują rozkład związków organicznych, w tym szkodliwych wielopierścieniowych węglowodorów aromatycznych.

Drzewa przyuliczne

Coraz częściej drzewa przyuliczne traktuje się jako swego rodzaju drzewa plantacyjne – czas ich egzystowania uzależnia się od odporności, lokalizacji i tempa wzrostu, po czym następuje całkowita lub etapowa wymiana drzewostanu.

NAJCZĘŚCIEJ ZADAWANE PYTANIA DOTYCZĄCE APLIKACJI BAND



FAQ

1. Jaki jest cel aplikacji BAND?

Aplikacja jest odpowiedzią na potrzebę tworzenia terenów miejskich, bogatych w zieleni. Ponadto dzięki aplikacji BAND, gdańszczanie otrzymują realną szansę uczestniczenia w kształtowaniu krajobrazu miasta, a także inicjowaniu zmian w najbliższym otoczeniu. Poza wzrostem atrakcyjności przestrzeni oraz zaangażowaniem społeczności lokalnej, nowe drzewa oznaczają również poprawę mikroklimatu.

2. Czy w każdym czasie i miejscu mogę posadzić drzewo?

Aby posadzić drzewo, po pierwsze należy dopełnić procedury formalne, związane z własnością gruntu. Jeżeli wskazany teren ogólnodostępny należy do właściciela prywatnego, konieczne będzie pozyskanie od niego zgody oraz zobowiązania, że nie wytnie drzewa przez okres minimum 3 lat. Prośby o nasadzenia na terenach prywatnych o funkcjach publicznych będą rozpatrywane indywidualnie. W przypadku, gdy teren jest własnością miasta – urzędnicy mogą przystąpić do kolejnego kroku, czyli m.in. do analizy terenu oraz przyszłych planów inwestycyjnych.

W przestrzeni miejskiej jest dość gęsto, a co za tym idzie – posadzenie nowych drzew nie jest zadaniem prostym. Przed wytypowaniem terenów stanowiących bazę do zadrzewienia, każdy zgłoszony teren zostanie zweryfikowany pod kątem wspomnianej wcześniej własności, przeznaczenia w MPZP, ujęcia w planach inwestycyjnych miasta, uzbrojenia sieci podziemnych, warunków klimatycznych i glebowych, zgodności kompozycyjnej z przyległymi terenami, sposobu zainwestowania itp. Tereny, które spełnią ww. kryteria zostaną wpisane do Banku Nasadzeń Drzew i będą zadrzewiane sukcesywnie przy uwzględnieniu sezonowości wykonywania nasadzeń (wiosna/jesień).

3. Jakie są kryteria sadzenia drzew?

a) Kryteria techniczne

- istniejące infrastruktura i uzbrojenie
- narażenie na wandalizm, uszkodzenie, niszczenie kołami pojazdów
- warunki podłoża
- nasłonecznienie
- wilgotność

b) Kryteria ekonomiczne

- koszt zakupu roślin do nasadzeń,

MOŻLIWOŚĆ ZGŁOSZENIA UWAG I WNIOSKÓW



Kontakt

Urząd Miejski w Gdańsku
Wydział Środowiska

ul. Kartuska 5
80-103 Gdańsk
pokój nr 203
tel.: +48 58 323 68 86
fax: +48 58 323 70 80

nasadzenia@gdansk.gda.pl

Formularz kontaktowy

Imię i nazwisko*

Adres e-mail

Telefon

Wiadomość*

Wyślij



Link do aplikacji:

<http://bandgdansk.com/>



WYDZIAŁ ŚRODOWISKA URZĄD MIEJSKI W GDAŃSKU

